


Expunere de motive

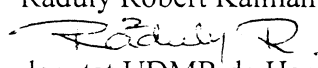
Inițiativa legislativă înaintată spre dezbatere și adoptare urmărește îmbunătățirea împărțirii administrativ-teritoriale în județul Harghita și are rolul de a apropia administrația publică locală de cetățean. În acest scop propunem reînființarea comunei Tomești, județul Harghita, prin desprinderea acesteia din comuna Cârța, județul Harghita.

Voința comunității locale de a reînființa comuna Tomești, județul Harghita, a fost exprimată cu ocazia referendumului organizat în conformitate cu, și în baza legislației în vigoare privind referendumul. Menționăm că referendumul la care ne referim a avut loc în toate localitățile componente ale comunei Cârța (Tomești, Ineu, Cârța), la acesta participând majoritatea locuitorilor cu drept de vot din unitatea administrativ-teritorială, iar opțiunea majorității comunei este elocventă: voturile în favoarea reînființării fostei comune Tomești au fost în cvasi-unanime!. Astfel, cu ocazia referendumului participanții și-au exprimat acordul pentru reînființarea comunei Tomești, județul Harghita, prin desprinderea acesteia din comuna Cârța, județul Harghita.

Anexăm inițiativei legislative atât documentele privind organizarea referendumului la nivel local, inclusiv cele care conțin rezultatele acesteia, cât și fișa comunei propuse a se reînființa, precum și o scurtă monografie a localității Tomești, propusă pentru redobândirea statutului de comună.

Inițiatori:


Kelemen Hunor
deputat UDMR de Harghita

Ráduly Róbert Kálmán

deputat UDMR de Harghita

Sógor Csaba
senator UDMR de Harghita



Tomești

- scurtă monografie -

Situare

Localitatea Tomești se situează în Depresiunea Ciucului de Sus, pe DN12, între localitățile Miercurea Ciuc și Gheorgheni, la 26 de kilometri de Miercurea Ciuc, municipiul reședință de județ. Localitatea se află la 3 kilometri de Cârța, satul reședință a comunei cu același nume, legătura cu acesta făcându-se printr-un drum județean (dj 125). Prin localitate trece și linia de cale ferată principală Brașov-Deda (electrificată), stația CFR Cârța aflându-se la 4 kilometri de centrul satului, adică de clădirea fostei primării. În altă ordine de idei, localitatea se află situată la o altitudine de 710-720 metri și prin ea trece râul Olt. Comună, până la reorganizarea administrativ-teritorială din 1968, acum ea face parte din comuna Cârța.

Istoric

Este una dintre cele mai vechi localități din Ciucul de Sus, prima atestare documentară fiind din 1333, sub denumirea de Sancto Thoma. Conform tradiției, inițial localitatea se afla cu 2-3 kilometri mai sus, în jurul Turnului Csonka. În locul numit Cárina au fost descoperite rămășițele Castelului Abafi, edificiu ce datează din secolul XV.

Populația

În 1721, au fost recensate 70 de familii plătitoare de impozit, în 1786 în 55 de case trăiau 273 de persoane, care formau 61 de familii. Numărul locuitorilor la recensământul din 1992 a fost de 2.770 de persoane, din care 2.766 maghiari și 4 români.

Geografie

În Tomești, principalul curs de apă este râul Olt. Aici se varsă în râu și două pârauri (Bábassza și Szádok). În limitele teritoriale ale localității descoperim o serie de elemente de subsol interesante: depuneri de opal provenind din erupții, sau marmură dolomitică în mai multe culori sau nuanțe (alb, galben, crem, gri, rozaliu).

Economie

Tomeștiul avea proprietăți alpine importante, în regiunea Boty, Tarcău, Tarvesz și Răchitiș, acestea reprezentând un fundament economic solid al localității. Erau exploatate de asemenea zăcămintele minerale aflate în regiune, unele fiind prelucrate chiar în localitate (se ardea var încă la începutul deceniului șapte al secolului XX). tea fundamentului economic.

Biserici și școli

Actuala biserică romano-catolică din Tomești a fost construită între anii 1776-1778, aici păstrându-se statuia Madonei, care a fost realizată la mijlocul secolului XV. Vechea biserică a fost contruit se estimează că a fost construită la sfârșitul secolului XIV, începutul secolului XV. Este o localitate de religie romano-catolică. Mărturiile scrise privind activitatea învățătorului din localitate există începând din 1614.



FIȘA COMUNEI (nou propusă) Comuna Tomești

1. Prima atestare documentară a satului de reședință datează din **secolul XIV**.
2. Dacă în trecut a mai fost comună:
 - DA – dacă da, anul desființării **1968**
 - NU
3. Denumirea comunei din care se desprinde noua comună și satele componente în momentul actual:
 - denumirea comunei: Cârța
 - denumirea satului reședință: Cârța
 - denumirea satelor care intră în componență: Cârța, Ineu și Tomești
4. Denumirea comunei care se desprinde și satele componente ale acesteia:
 - denumirea noii comune: **Tomești**
 - denumirea satului de reședință: **Tomești**
 - **nu intră în componență alte sate**
5. Suprafața totală **6.251** ha, din care: arabil **1.052** ha, fâneată **3.000** ha, pășuni **1.405** ha, păduri **590** ha și **204** ha intravilan.
6. Populația totală conform datelor preliminare de la recensământul din martie 2002: **2644** locuitori, din care **149** preșcolari, **256** elevi primari.
7. Populația activă conform datelor preliminare de la recensământul din martie 2002:

Total:	1.268 , din care în:
• Agricultură	515
• Industrie	300
• Alte activități	453
8. Gospodăriile ale populației conform datelor preliminare de la recensământul din martie 2002: **893**.
9. Locuințele populației conform datelor preliminare de la recensământul din martie 2002:

Total:	930
• racordate la rețeaua de alimentare cu apă	-
• cu microcentrale termice proprii	168
• racordate la rețeaua de gaze naturale	-
• racordate la rețeaua de canalizare	-
• cu linie telefonică digitală	100
10. Lucrări tehnico-edilitare:

• străzi	19 km
• din care betonate	1,5 km
• alimentare cu apă, lungime rețea	- km (studiul de fezabilitate este întocmit)
• canalizare, lungime rețea	- km
• rețea de distribuție a gazelor naturale	- km (în construcție)

11. Accesul reședinței de comună la rețeaua de comunicații:

- comuna se află situat în imediata vecinătate a DN12, între localitățile Miercurea Ciuc și Gheorgheni, la 24 km de Miercurea Ciuc, reședința județului Harghita; DN12 traversează limita estică a comunei pe o distanță de 2 km.
- prin comună trece DJ 125, aceasta reprezentând principala cale rutieră a așezării.
- prin comună trece linia de cale ferată electrificată Brașov-Deda (linia 400), punctul de oprire fiind în curs de reînființare.

12. Resurse naturale

- nemetalifere - 1 carieră de piatră
- balneo-climaterice, turistice, ape minerale sau termale, monumente ale naturii:
 - 1 izvor de apă minerală
 - 1 pârtie de schi

13. Numărul agenților economici total **39**, toate fiind societăți cu capital integral privat, din care **3** desfășoară activități industriale, iar **36** activități în domeniul turismului și comerțului

14. Principalele produse industriale și agricole reprezentative:

- grâu **250** tone/an
- cartofi **2.500** tone/an

15. Număr total de salariați: **753**, din care în industrie **300**, în transporturi și construcții **200**, în servicii **253**.

16. Efective de animale:

- bovine **998**
- cabaline **356**
- porcine **1120**
- ovine și caprine **1520**
- păsări **6870**


17. Numărul așezămintelor de administrație, învățământ, sănătate și cultură.

- sediul pentru consiliul local **1**, proprietatea comunei, neocupat
- școli, licee **1**, școală generală
- cămine culturale **1**, având capacitatea de cca. 200 de locuri
- spital nu există
- farmacii, puncte terapeutice **2**, adică un dispensar medical uman și o farmacie

Vizat
Directorul Direcției Județene
de Statistică,
Județul Harghita



Insușit
PREFECT – județul Harghita
Mircea Dușa



FIȘA COMUNEI (rămasă) Comuna Cârța

1. Prima atestare documentară a satului de reședință a avut loc în secolul XIV.
2. Dacă în trecut a mai fost comună:
 - DA – a fost comasat cu comuna Tomești în anul 1968.
3. Denumirea comunei din care se desprinde noua comună și satele componente în momentul actual:
 - denumirea comunei: Cârța
 - denumirea satului reședință: Cârța
 - denumirea satelor care intră în componență: Cârța, Ineu
4. Denumirea comunei care se desprinde și satele componente ale acesteia
 - denumirea noii comune: **Tomești**
 - denumirea satului de reședință: **Tomești**
 - denumirea satelor care intră în componență: **Tomești**
5. Suprafața totală **8.596** ha, din care arabil **1.465** ha, fâneată **3.576** ha, pășuni **2.015** ha, păduri **1330** ha și **210** ha intravilan.
6. Populația totală conform datelor preliminare de la recensământul din martie 2002: **2842**, locuitori, din care din care **274** preșcolari, **128** elevi primari.
7. Populația activă conform datelor preliminare de la recensământul din martie 2002:
Total: **1.282**, din care în:
 - Agricultură **577**
 - Industrie **300**
 - Alte activități **405**
8. Gospodăriile ale populației conform datelor preliminare de la recensământul din martie 2002: **1.116**
9. Locuințele populației conform datelor preliminare de la recensământul din martie 2002:
Total: **952**.
 - racordate la rețeaua de alimentare cu apă **27**
 - cu microcentrale termice proprii **210**
 - racordate la rețeaua de gaze naturale -
 - racordate la rețeaua de canalizare -
 - cu linie telefonică digitală **207**
10. Lucrări tehnico-edilitare:
 - străzi **14** km
 - din care asfaltate **3** km
 - alimentare cu apă, lungime rețea **1,7** km
 - canalizare, lungime rețea - km
 - rețea de distribuție a gazelor naturale - km (în construcție)

11. Accesul reședinței de comună la rețeaua de comunicații:

- reședința comunei se află situat pe DN12, între localitățile Miercurea Ciuc și Sfântu Gheorghe, la 21 km de Miercurea Ciuc, reședința județului Harghita; DN12 traversează limita estică a comunei pe o distanță de 2 km.
- prin comună trece DJ 125, aceasta reprezentând principala cale rutieră a așezării.
- prin comună trece linia de cale ferată electrificată Brașov-Deda (linia 400), în intravilanul comunei existând o haltă.

12. Resurse naturale

- balneo-climaterice, turistice, ape minerale sau termale, monumente ale naturii:
 - 2 izvoare de apă minerală,
 - Băile Madicsa (cabană, baie cu 10 vane).

13. Numărul agenților economici total **39**, toate fiind societăți cu capital integral privat, din care **9** desfășoară activități industriale, iar **30** activități în domeniul turismului și comerțului

14. Principalele produse industriale și agricole reprezentative:

- cartofi **3000** tone/an
- grâu **350** tone/an

15. Număr salariați total: **655**, din care în industrie **300**, în transporturi și construcții **150**, în servicii **205**.

16. Efective de animal

- bovine **1.069**
- ovine **1.490**
- porcine **1.700**
- cabaline **433**
- păsări **7.300**

17. Numărul așezămintelor de administrație, învățământ, sănătate și cultură.

- sediul pentru consiliul local **1**
- școli, **2**,
- cămine culturale **2**,
- spital nu există
- farmacii, puncte terapeutice **2**, adică dispensar medical uman și o farmacie

ROMÂNIA.
JUD. HARGHITA.
COM. CÎRȚA.
CONSILIUL LOCAL.

HOTĂRÂREA NR. 39/2002

privind referendumul local cu privire la modificarea
limitelor teritoriale ale comunei Cîrța

Consiliul local al comunei Cîrța, județul Harghita, întrunit în ședința ordinară din data de 29 noiembrie 2002.

Având în vedere Propunerea primarului comunei Cîrța nr.2791/2002 cu privire la organizarea Referendumului local pentru consultarea populației în privința ridicării satului Tomești în categoria comunelor;

Luând în considerare Avizul favorabil și Expunerea de motive al Comisiei pentru administrația publică locală, juridică, apărarea ordinii și liniștei publice, drepturilor cetățenilor;

În baza dispozițiilor art.13 și art.14 din Legea nr.3/2000 privind organizarea și desfășurarea referendumului;

În temeiul prevederilor art.38 și art.46 pct.(1) din Legea nr.215/2001 privind administrația publică locală,

HOTĂRĂȘTE:

Art.1. Se aprobă organizarea referendumului în toate localitățile componente ale comunei Cîrța pe data de 26 ianuarie 2003 având ca obiect reînființarea comunei Tomești.

Art.2. Pe buletinele de vot va fi imprimată următoarea întrebare "Dacă sunteți de acord cu reînființarea comunei Tomești" DA sau NU.

Art.3. Aducerea la cunoștința publică a datei și obiectul referendumului local se va face prin emisiia locală a televiziunii prin cablu și prin afișare în satele aparținătoare comunei Cîrța.

Art.4. Cu organizarea și desfășurarea referendumului se încredințează primarul comunei Cîrța.

ADOPTATĂ:

în comuna Cîrța, la 29 noiembrie 2002

PREȘEDINTELE ȘEDINȚEI

Gabor Janos



CONTRASEMNEAZĂ,

Secretar,

Karda Melania



27-01-03

A fost primit
Dumbrău

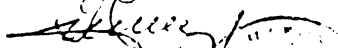
JUDEȚUL HARGHITA
COMUNA CÎRȚA
CIRCUMSCRIPȚIA ELECTORALĂ

PROCES - VERBAL

privind rezultatele referendumului local asupra REÎNFIINȚĂRII
COMUNEI TOMNEȘTI


1. Numărul persoanelor înscrise în lista pentru referendum	<u>4416</u>
2. Numărul participanților*)	<u>2976</u>
3. Numărul de buletine de vot primite pentru a fi întrebuințate	<u>1600</u>
4. Numărul de buletine de vot rămase neantrebuințate	<u>1626</u>
5. Numărul voturilor valabil exprimate la răspunsul "DA"	<u>2937</u>
6. Numărul voturilor valabil exprimate la răspunsul "NU"	<u>12</u>
7. Numărul voturilor nule	<u>25</u>
8. Numărul voturilor contestate	<u>-</u>
9. Numărul întâmpinărilor și contestațiilor primite	<u>-</u>
10. Numărul întâmpinărilor și contestațiilor soluționate	<u>-</u>
11. Expunerea pe scurt a modului de soluționare a întâmpinărilor și contestațiilor	<u>-</u>

Președintele Biroului Electoral,
KARDA MELANIA



Membri:

MIKLOS ARPAD
BOGACS MARIA M.
JANOS ARANKA
SZEBENI VILMOS
SZABO MARIA
KEDVES ROBERT



DATA 27 IANUARIIE 2003

*) Numărul participanților trebuie să fie egal cu suma ce rezultă din adăugarea cifrelor de la pct.5, 6 și 7.


27.01.03
A. J. J. J.
V. M. L.

JUDEȚUL HARGHITA
COMUNA CÎRȚA
SECȚIA DE VOTARE NR. 1

PROCES - VERBAL
privind rezultatele referendumului local asupra REÂNFIINȚĂRII
COMUNEI TOMEȘTI

1. Numărul persoanelor înscrise în lista pentru referendum	<u>2.305</u>
2. Numărul participanților*)	<u>1.301</u>
3. Numărul de buletine de vot primite pentru a fi întrebuințate	<u>2.400</u>
4. Numărul de buletine de vot rămase neantrebuițate	<u>1.099</u>
5. Numărul voturilor valabil exprimate la răspunsul "DA"	<u>1.297</u>
6. Numărul voturilor valabil exprimate la răspunsul "NU"	<u>-</u>
7. Numărul voturilor nule	<u>4</u>
8. Numărul voturilor contestate	<u>-</u>
9. Numărul întâmpinărilor și contestațiilor primite	<u>-</u>
10. Numărul întâmpinărilor și contestațiilor soluționate	<u>-</u>
11. Expunerea pe scurt a modului de soluționare a întâmpinărilor și contestațiilor	<u>-</u>

Președintele Biroului Electoral,
BARA ARANKA



Membri:

GABOR JANOS
JANOS GEZA
GABOR ILDIKO
FARKAS CSILLA M
BOTH ISTVAN
LASZLO CSABA

DATA 26 ianuarie 2003

*) Numărul participanților trebuie să fie egal cu suma ce rezultă din adăugarea cifrelor de la pct. 5, 6 și 7.


27.04.03
Am primit
Guliu

JUDEȚUL HARGHITA
COMUNA CÎRȚA
SECȚIA DE VOTARE NR. 2

PROCES - VERBAL
privind rezultatele referendumului local asupra redubincării
comunei Cîrța

1. Numărul persoanelor înscrise în lista pentru referendum	<u>2111</u>
2. Numărul participanților*)	<u>1673</u>
3. Numărul de buletine de vot primite pentru a fi întrebuințate	<u>2200</u>
4. Numărul de buletine de vot rămase neantrebuintate	<u>127</u>
5. Numărul voturilor valabil exprimate la răspunsul "DA"	<u>1640</u>
6. Numărul voturilor valabil exprimate la răspunsul "NU"	<u>12</u>
7. Numărul voturilor nule	<u>21</u>
8. Numărul voturilor contestate	_____
9. Numărul întâmpinărilor și contestațiilor primite	_____
10. Numărul întâmpinărilor și contestațiilor soluționate	_____
11. Expunerea pe scurt a modului de soluționare a întâmpinărilor și contestațiilor	_____

Președintele Biroului Electoral,
MARK TIBERIU



Membri:

MAGYAR ISTVAN
ALBERT ARPAD
FARKAS TEREZ
BIRO EVA
MARK KLARA
KOSZA SÁROLTA

Kosza

DATA 26.04.2003

*) Numărul participanților trebuie să fie egal cu suma ce rezultă din adăugarea cifrelor de la pct. 5, 6 și 7.